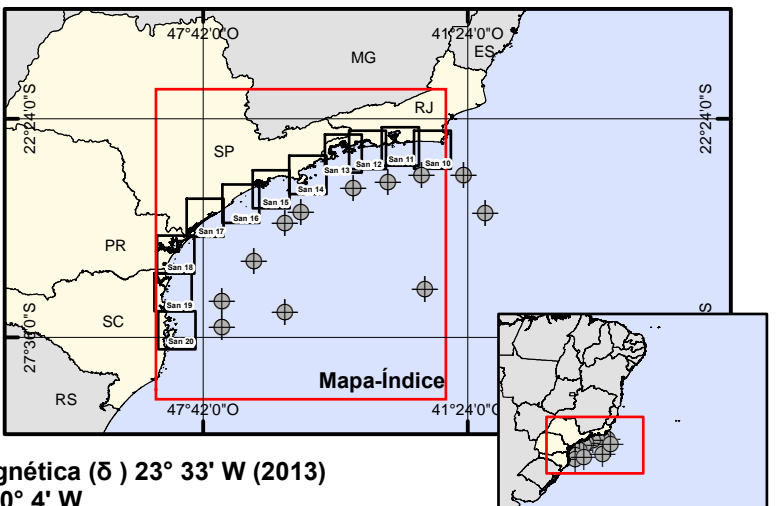




















Carta Estratégica de Sensibilidade Ambiental  
a Derrames de Óleo Área Geográfica Bacia de Santos  
Bacia de Santos - SAN 1  
De Arraial do Cabo - RJ a Ilha de Florianópolis - SC

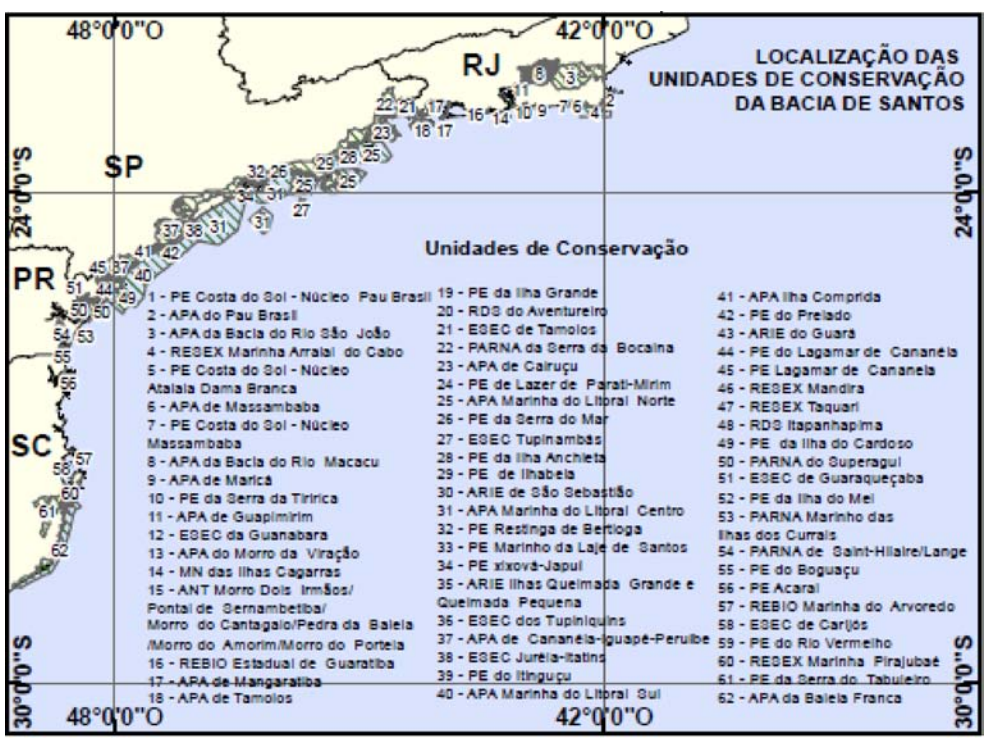


Declinação magnética ( $\delta$ ) 23° 33' W (2013)  
Variação anual 0° 4' W

Índices de Sensibilidade Ambiental ao Óleo		Base cartográfica		
	1		6	 Corrente costeira do Brasil
	2		7	 Corrente de maré
	3		8	 Corrente média de inverno
	4		9	 Corrente média de verão
	5		10	 Amplitude da Maré
			Unidades de Conservação	
			Limites Estaduais	
			Campo de produção	

Atividades e Recursos Socioeconômicos

- Aeroporto
- Portos e atracadouros



Fonte de dados cartográficos  
Ministério do Meio Ambiente (MMA)  
PETROBRAS

**AVISO:** Esta Carta não deve  
ser utilizada para navegação

